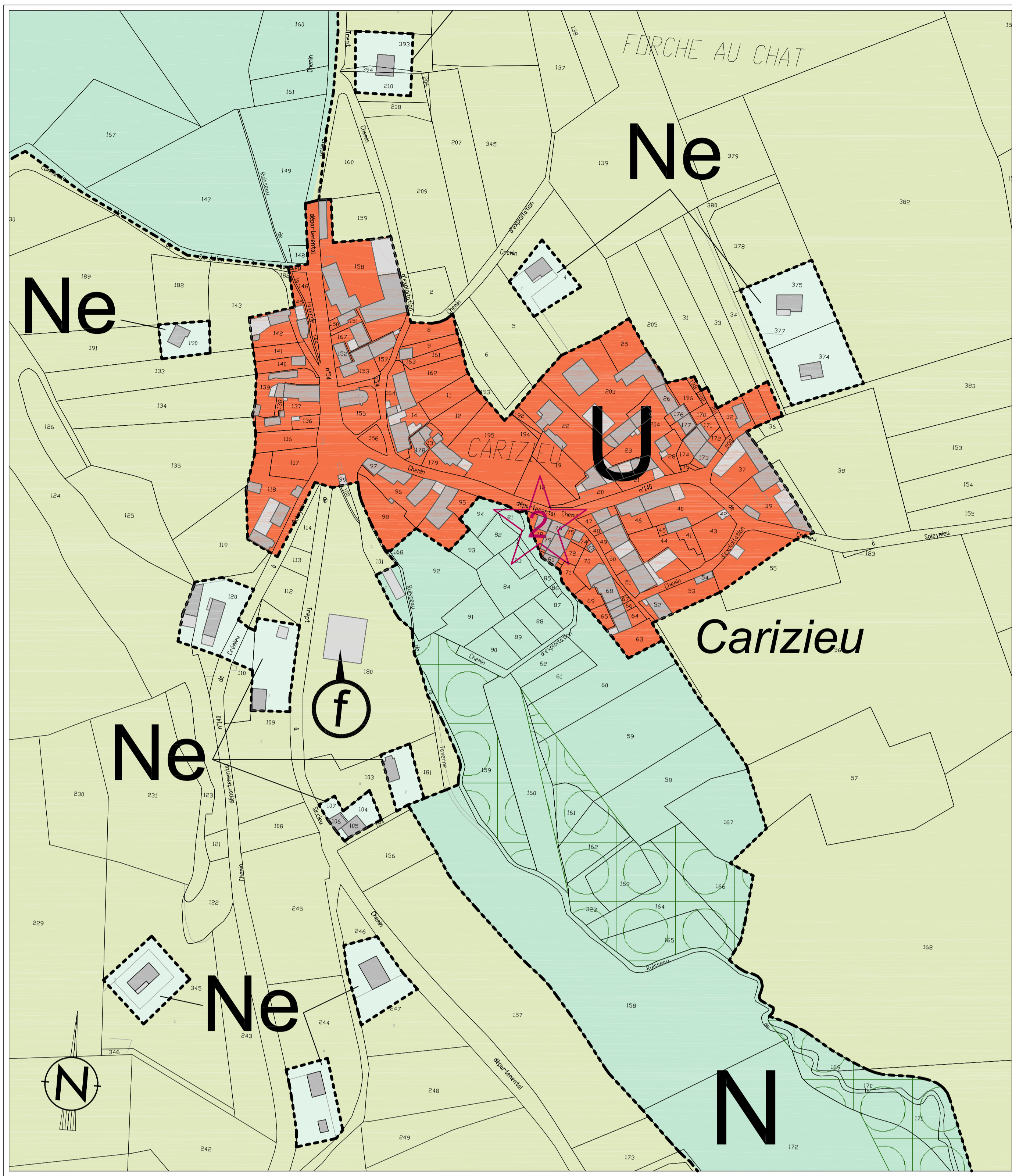
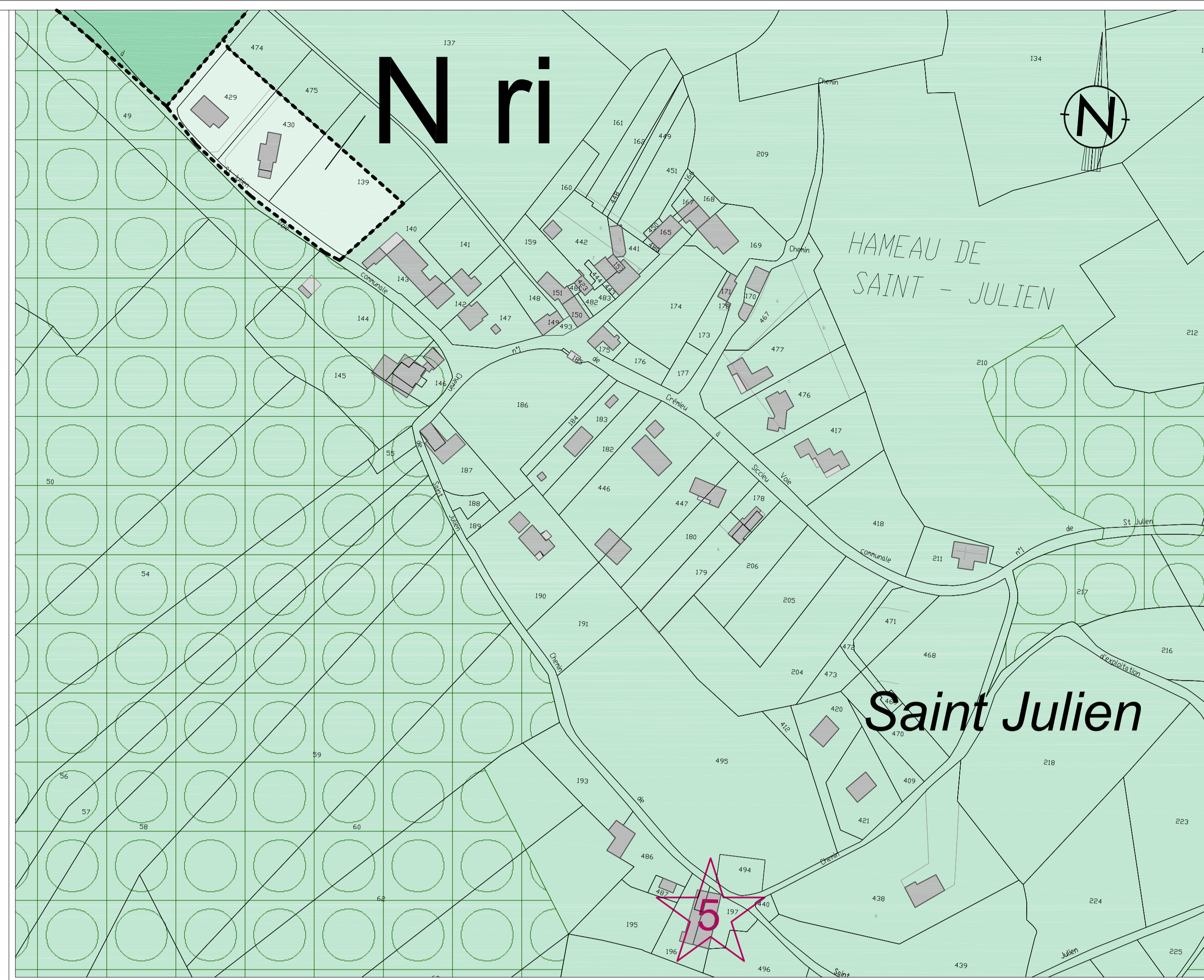


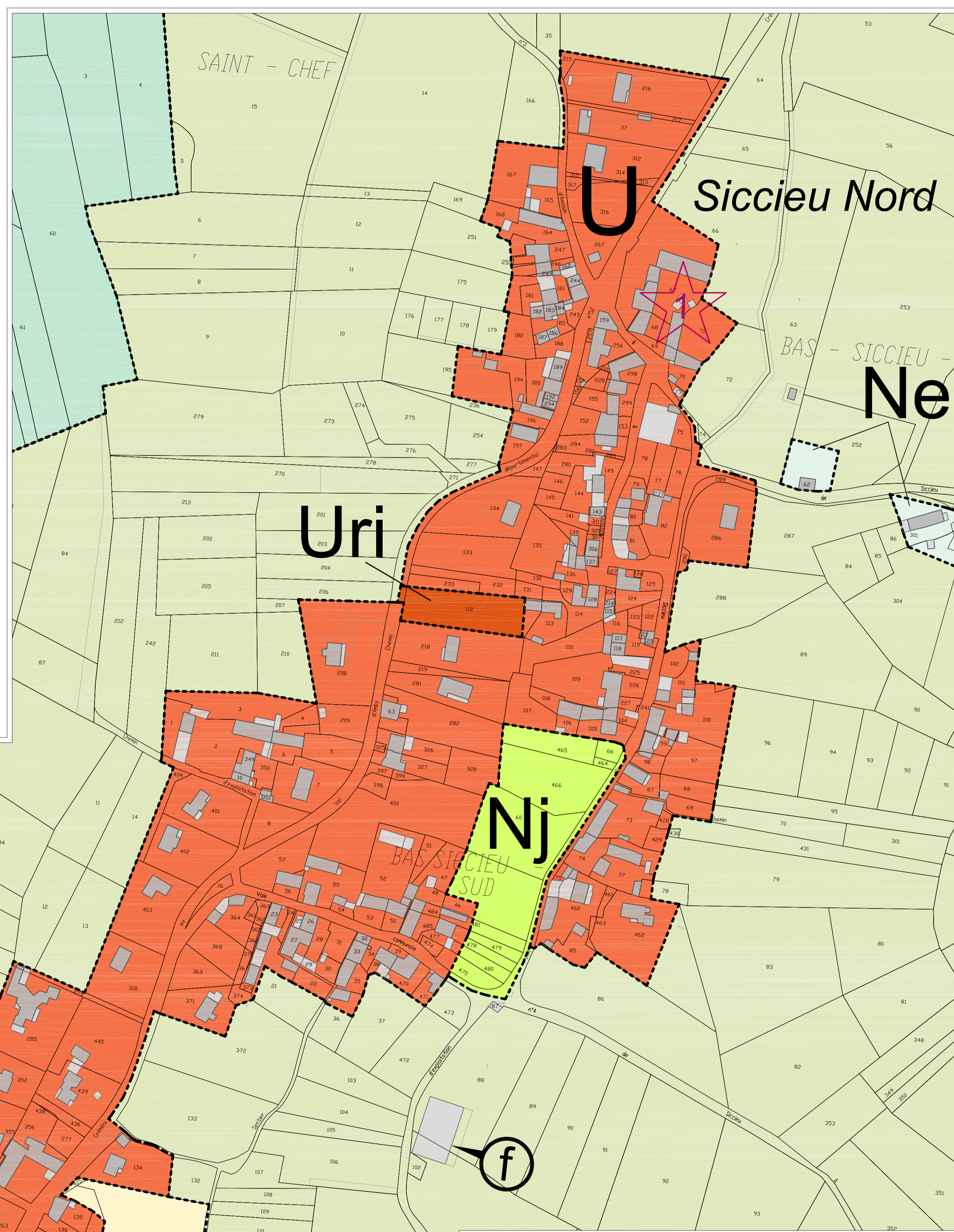
Saint Julien



Carizieu



Siccieu



LISTE DES EMBLEMES RESERVES

Index	Désignation opération	Référence cadastre	Bénéficiaire
①	Assainissement Saint Julien	36	S.I.E.P.C.
②	Extension du cimetière	218	Commune de Oplevoz

LEGENDE

**ZONES URBAINES**

- U** Zone urbaine
- U ri** Secteur urbain soumis à faible risque d'inondation

**ZONES A URBANISER**

- AU** Zone d'urbanisation future

**ZONES AGRICOLES**

- A** Zone agricole
- Aip** Secteur agricole à intérêt paysager

**ZONES NATURELLES**

- N** Zone naturelle stricte
- Ns** Secteur de protection des Espaces Naturels Sensibles (correspondant au périmètre d'intervention)
- Np** Secteur de protection de captage
- Nps** Secteur de protection de captage en Espaces Naturels Sensibles
- Ni** Secteur de loisirs autorisés
- Ne** Micro-secteurs bâtis à extension limitée possible
- N-ri** Secteur naturel avec risque d'inondation
- Nc** Secteur du château
- Nj** Secteur de jardins

★ Bâtiment remarquable identifié dans le rapport de présentation au titre de l'article L123-1-7 du Code de l'Urbanisme

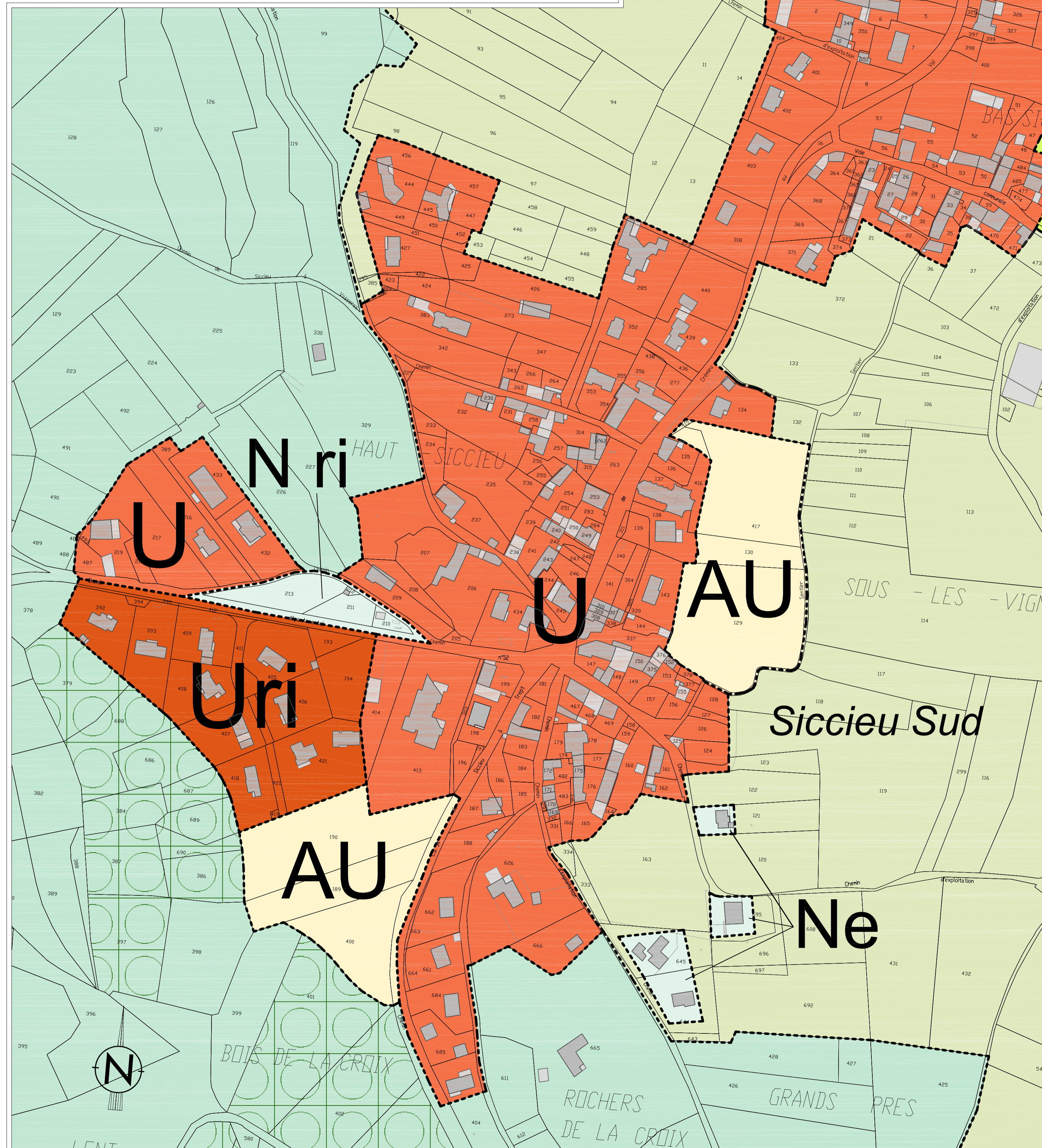
Ⓛ Espaces boisés classés

Ⓛ Bâtiment de ferme d'élevage

● Captage privé (arrêté préfectoral n°2001-9941 du 26/11/2001)

**RESERVES D'EQUIPEMENTS PUBLICS**

- Ⓛ Emplacement réservé
- ② Numéro de l'opération
- Ligne électrique à Haute Tension



Département de l'ISERE

Commune de  
Siccieu Saint Julien et Carizieu

**PLAN LOCAL  
D'URBANISME**

**ZOOMS**

Ech.: 1/1500  
Janvier 2010

Atelier éO architecte-urbaniste  
29 Bd Gambetta  
38000 GRENOBLE  
04 76 87 75 05